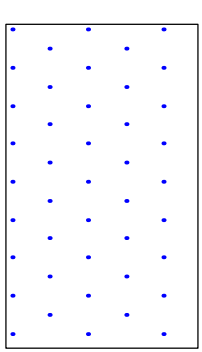
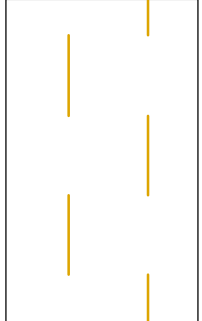





**LEGENDA**

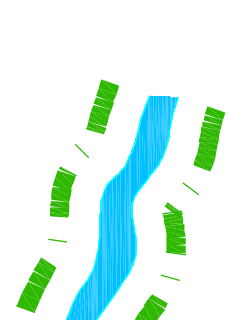
**LITOLOGIA SUPERFICIALE**


-  Sabbie e ghiaie
-  Limi sabbiosi, sabbie limose alternanze


**DATI IDROGEOLOGICI**

-  Curve isofreatiche (il numero indica la quota in metri s.l.m.)
-  Senso di flusso prevalente della prima falda
-  Pozzo ad uso idropotabile - acquedotto comunale -

**VINCOLI DI POLIZIA IDRICA**

-  Roggia Raina  
Limite fascia di rispetto fluviale (150m ex D.Lgs.42/2004)

-  Confine comunale



**COMUNE DI VILLA BISSOSSI**  
 PROVINCIA DI PAVIA  
**P.G.T.**  
 (Piano di Governo del Territorio)  
 Alsenai della L.R. 1103/2005 n.12

Adottato con delibera Consiglio n. .... del .....

Pubblicato all'Albo Pretorio n. .... del .....

Approvato con delibera Consiglio n. .... del .....



SCALA 1/50.000  
 DATA: Giugno 2010  
 AGGIORNAMENTI  
 IL SINDACO  
 IL SEGRETARIO COMUNALE

I PROGETTISTI

**CARTA IDROGEOLOGICA E DELLA VULNERABILITA'**

DOCT. ANTONELLO BOSSANI - GEOLOGO  
 Viale F. Sciucchi 7, Vigevano (PV), tel./fax +39.0381.70996